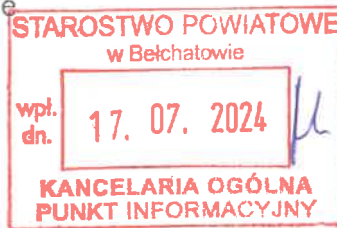





Państwowe
Gospodarstwo Wodne
Wody Polskie



Bełchatów, dnia 14.06.2024 r.

PO.5.1.0311.1.2024.RK



**Starostwo Powiatowe
w Bełchatowie**

ul. Pabianicka 17/19
97-400 Bełchatów

Dotyczy: Sprawozdanie z działań podejmowanych na terenie NW Bełchatów na obszarze pow. bełchatowskiego za rok 2023

W związku z obowiązkami wynikającymi z zapisów art. 250, ust. 10 ustawy z dnia 20 lipca Prawo wodne (tj. Dz. U. z 2023 r. poz. 1478) Państwowe Gospodarstwo Wodne Wody Polskie Nadzór Wodny Bełchatów przedkłada w załączniku radzie powiatu bełchatowskiego roczne sprawozdanie z działań podejmowanych w roku 2023 na terenie powiatu.

KIEROWNIK
NADZORU WODNEGO
Radosław Klimczak

Otrzymują:

1. Adresat
2. NW aa.

Do wiadomości:

1. Zarząd Zlewni w Sieradzu

Państwowe Gospodarstwo Wodne Wody Polskie
Nadzór Wodny Bełchatów
ul. Wojska Polskiego 13
tel.: +48 573 901 679 | e-mail: nw-belchatow@wody.gov.pl

www.wody.gov.pl

1/1



Państwowe
Gospodarstwo Wodne
Wody Polskie

**Państwowe Gospodarstwo Wodne
Wody Polskie**
Nadzór Wodny Bełchatów
ul. Pabianicka 34
97-400 Bełchatów

**SPARWOZDANIE Z DZIAŁAŃ PODEJMOWANYCH NA TERENIE
NADZORU WODNEGO BEŁCHATÓW
NA OBSZARZE POWIATU BEŁCHATOWSKIEGO
ZA ROK 2023**

Bełchatów, kwiecień 2024 rok

Spis treści:

- 1. Podstawa prawna sprawozdania.**
- 2. Obszar działania Nadzoru Wodnego wraz z mapką i krótką charakterystyką.**
- 3. Zestawienie gmin znajdujących się na terenie działania Nadzoru Wodnego.**
- 4. Zakres prac wykonywanych na terenie działania Nadzoru Wodnego.**
- 5. Ilość i rodzaj spraw prowadzonych przez Nadzór Wodny.**
- 6. Pozostałe informacje.**

1. Podstawa prawna sprawozdania

W związku z obowiązkiem wynikającym z zapisów art. 250 ust. 10 ustawy z 20 lipca 2017 r. Prawo wodne (t.j. Dz. U. z 2023 r. poz. 1478 ze zm.) przedstawiam radzie powiatu bełchatowskiego roczne sprawozdanie z działań podejmowanych w roku 2023 r., na terenie powiatu bełchatowskiego, przez Państwowe Gospodarstwo Wodne Wody Polskie, Regionalny Zarząd Gospodarki Wodnej w Poznaniu, Zarząd Zlewni w Sieradzu, Nadzór Wodny Bełchatów.

Do podstawowych zadań Nadzoru Wodnego należy w szczególności:

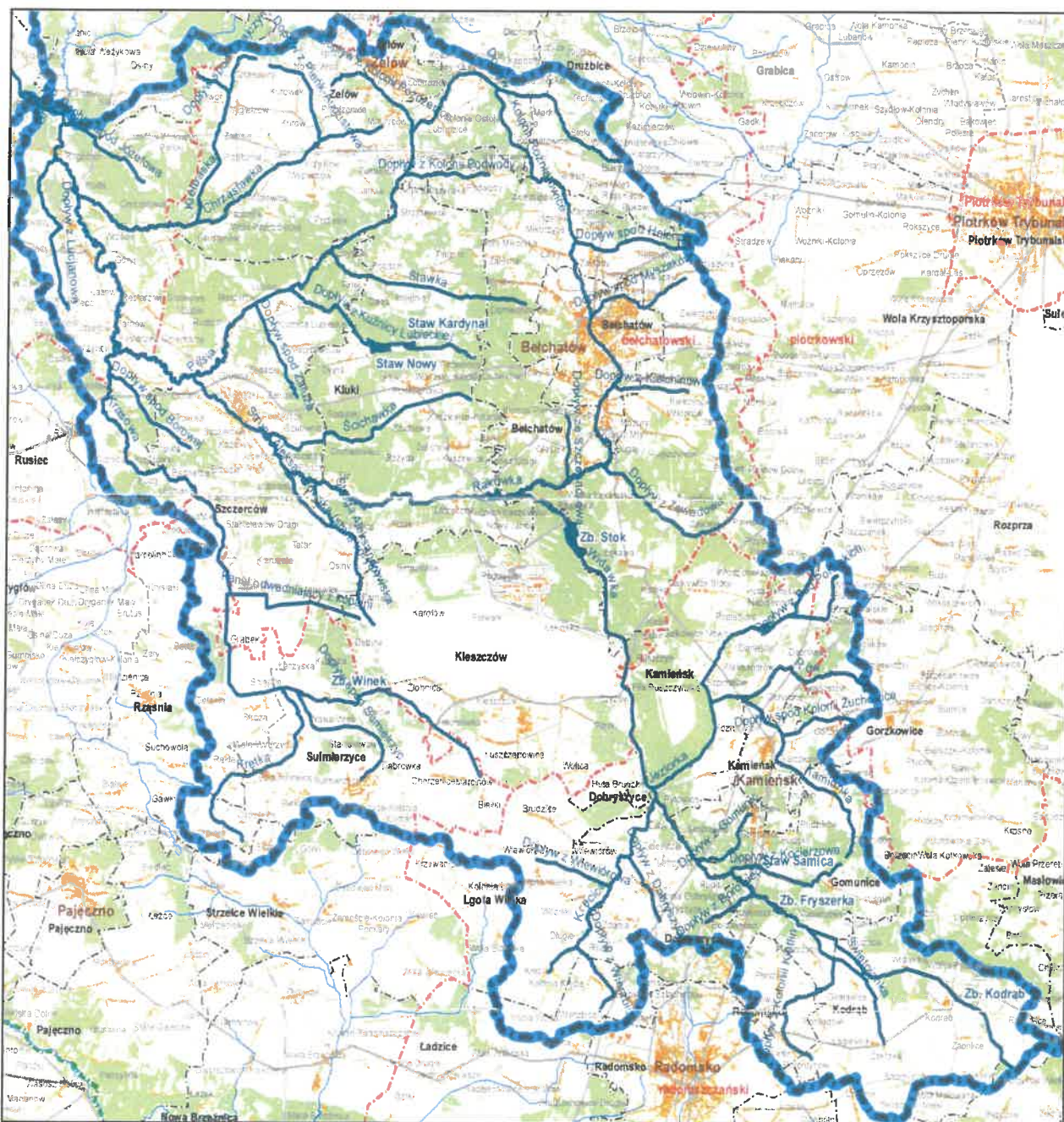
- a) prowadzenie Biura Obsługi Klienta (BOK) oraz biura podawczego w zakresie właściwości nadzoru wodnego,
- b) prowadzenie postępowań administracyjnych w zakresie zgłoszeń wodnoprawnych,
- c) prowadzenie postępowań administracyjnych w sprawach dotyczących zwolnienia z zakazu grodzenia nieruchomości przyległych do publicznych śródlądowych wód powierzchniowych,
- d) załatwianie skarg i wniosków oraz prowadzenie ich rejestru,
- e) monitorowanie sytuacji na rzekach i ciekach naturalnych oraz informowanie Zarządu Zlewni o zagrożeniach w sytuacji wystąpienia ekstremalnych zjawisk hydrologicznych, prowadzenie współpracy z Centrum Operacyjnym Ochrony Przeciwpowodziowej RZGW,
- f) opiniowanie przekroczenia cieków, przepustów, lokalizacji budynków, wylotów z kanalizacji, stawów, ujęć wody, zbiorników wodnych i innych obiektów,
- g) dokonywanie okresowych przeglądów wód i urządzeń wodnych,
- h) współudział w przygotowaniu planu w zakresie utrzymania wód, urządzeń wodnych, usuwania szkód oraz uzyskiwania wymaganych prawem decyzji pozwalających na prowadzenie prac utrzymaniowych,
- i) dokonywanie odczytów wskazań urządzeń pomiarowych,
- j) utrzymywanie i eksploatacja urządzeń wodnych oraz cieków naturalnych będących własnością Skarbu Państwa – PGW Wody Polskie oraz ich nadzór nad realizacją prac wykonywanych przez firmy zewnętrzne,
- k) współpraca z jednostkami samorządowymi oraz organami odpowiedzialnymi za ochronę środowiska i gospodarkę wodną w zakresie właściwości nadzoru wodnego,
- l) zapewnienie oznakowania utrzymywania i kontroli szlaków żeglugowych na śródlądowych drogach wodnych,
- m) współudział w zakresie nadzoru nad wykonywaniem obowiązków użytkowników obwodów rybackich,
- n) współpraca w akcji powodziowej i szacowaniu szkód powodziowych,
- o) administrowanie obiektami nadzoru wodnego.

2. Obszar działania Nadzoru Wodnego wraz z mapką i krótką charakterystyką

Granice działania nadzorów wodnych Wód Polskich rozpatrywane są w ujęciu zlewniowym. Nadzór Wodny Bełchatów obejmuje swym zasięgiem obszar stanowiący granicę zlewni rz. Widawki do przekroju w miejscowości Widawa – ujście rzeki Niecieczy. Łączna powierzchnia obszaru działania wynosi 1 294,88 km². Administracyjnie zlokalizowany jest na terenie 5 powiatów w tym: znacząca część powiatu bełchatowskiego (z wyłączeniem północnej części gm. Drużbice,

zachodniej części gminy Rusiec oraz leżących na wschodniej części powiatu obrębów Postękalice, Postękalice Kolonia oraz Niedyszyna), części powiatów: radomszczańskiego (gminy Kamieński, Dobryzycy, Gomunice, Kodrąb oraz Lgota Wielka), pajęczańskiego (gmina Sulmierzyce), łaskiego (zachodnia część gminy Widawa) oraz zachodnia krawędź powiatu piotrkowskiego (część gmin Gorzkowice, Rozprza i Wola Krzysztoporska). Łączna długość rzek administrowanych przez Nadzór Wodny Bełchatów wynosi 339,17 km. W skład zlewni rzeki Widawki wchodzi 16 zlewni cząstkowych rzek wskazanych w tabeli nr 1.

Mapa poglądowa Nadzoru Wodnego Bełchatów



Tab. 1. Zestawienie rzek administrowanych przez Nadzór Wodny Bełchatów

Lp.	Nazwa rzeki	Długość [km]	Powiat
1	Chrząstawka	19,5	bełchatowski, łaski
2	Dopływ z Kuźnicy (Pilia)	10,8	bełchatowski
3	Jeziorka	15,2	piotrkowski, radomszczański
4	Kamionka	12,6	piotrkowski, radomszczański
5	Kiełbaska	8,3	bełchatowski
6	Krasowa	36,0	pajęczański, bełchatowski
7	Krętka	11,4	pajęczański
8	Kręcica	11,1	radomszczański
9	Pilsia	33,5	bełchatowski
10	Rakówka	27,0	bełchatowski
11	Stawka	10,7	bełchatowski
12	Struga Aleksandrowska	8,0	bełchatowski
13	Struga Aleksandrowska (stare koryto)	3,7	bełchatowski
14	Ścichawka	12,0	bełchatowski
15	Świętojanka	7,0	radomszczański
16	Widawka	103,0	radomszczański, bełchatowski, łaski
17	Zabłocia	9,4	bełchatowski

3. Zestawienie gmin znajdujących się na terenie działania Nadzoru Wodnego Bełchatów

Zarząd Zlewni	Nadzór Wodny	Powiat	Gmina
Zarząd Zlewni w Sieradzu	Bełchatów	bełchatowski	Bełchatów
			Drużbice
			Kleszczów
			Kluki
			Rusiec
			Szczerców
			Zelów
		radomszczański	Mastowice
		Kobiele Wielki	
		Radomsko	

			Ładzice
			Kodrąb
			Lgota Wielka
			Dobryszycy
			Gomunice
			Kamieńsk
		pajęczański	Sulmierzyce
			Rząśnia
			Strzelce Wielkie
		łaski	Sędziejowice
			Buczek
			Widawa
		piotrkowski	Rozprza
			Wola Krzysztoporska
			Gorzkowice

4. Zakres prac realizowanych na terenie działania Nadzoru Wodnego Bełchatów na terenie powiatu bełchatowskiego

Lp	Gmina	Nazwa realizowanego zadania	Opis	Wartość brutto
1	Teren działania NW Bełchatów	„Bieżąca eksploatacja i utrzymanie urządzeń wodnych i zbiorników wodnych na terenie działania Zarządu Zlewni w Sieradzu” część 1 - rzeka: Widawka, Rakówka, Kietbaska, Pilsia, Świętojanka – NW Bełchatów.	Obsługa i dozór budowli piętrzących, regulowanie wysokości piętrzenia, w zasięgu oddziaływania budowli - ręczne wykoszenie porostów ze skarp i dna z wygrabieniem i wywiezieniem, hakowanie dna.	33 751,20 zł
2	Teren działania NW Bełchatów	„Usuwanie tam bobrowych na terenie działania Zarządu Zlewni w Sieradzu - Nadzór Wodny Bełchatów”	Ręczne i mechaniczne usunięcie tam bobrowych wraz z wywiezieniem materiału i uporządkowaniem terenu.	23 363,00 zł
RAZEM				57 114,20 zł

5. Ilość i rodzaj spraw prowadzonych przez Nadzór Wodny Bełchatów

Podstawa prawna: Ustawa z 20 lipca 2017 r. Prawo wodne (t.j. Dz. U. 2023 r. poz. 1478 ze zm.)

Kwartał	Zgody wodnoprawne na podstawie art. 397 ust. 3 pkt 3 (w związku z art. 240 ust. 5 pkt 1)	Ilość spraw wpływających do NW (wnioski, skargi, inne)
I	62	193
II	95	217
III	100	231
IV	38	165
ROCZNIE	295	806

6. Pozostałe informacje

Dużym problemem na nadzorowanym obszarze stała się działalność bobra europejskiego, który zasiedlił się na wszystkich rzekach pozostających w administracji nadzoru. W 2023 roku interwencje podejmowano na podstawie informacji terenowej oraz zgłoszeń mieszkańców bezpośrednio lub poprzez urzędy gmin. Zgłoszenia realizowane były sukcesywnie przy udziale pracowników NW Bełchatów oraz z wykorzystaniem firmy zewnętrznej w ramach zadania „Usuwanie tam bobrowych na terenie działania Zarządu Zlewni w Sieradzu - Nadzór Wodny Bełchatów”. W ramach zadania rozebrano tamy bobrowe stanowiące łączną ilość 140,7 m³ oraz siłami własnymi ok 25 tam bobrowych.

Zgłoszenia dotyczyły jednak nie tylko rzek, ale również innych obiektów hydrograficznych jak rowy, kanały czy stawy – pozostających poza właściwością Wód Polskich. W związku z tym, stosownym pismem, poinformowaliśmy właściwe urzędy o właściwościach jakie posiada NW Bełchatów w tej kwestii oraz procedurach związanych z uzyskaniem zgody na rozbiórkę tam bobrowych, odłów i przesiedlenie czy odstrzał.

Na terenie NW Bełchatów kontynuowano piętrzenie korytowe w celu zwiększenia retencji wodnej, stanowiącej jeden z elementów walki ze suszą podejmowanej przez Wody Polskie na terenie całego kraju. Piętrzenie prowadzone było w okresie od czerwca do listopada na pięciu obiektach tj. jazy na rzece Pilsa w km 6+366 i 17+680, zastawka na rzece Kiełbasce w km 2+966 oraz zastawki na rzece Rakówce w km 17+092 i 19+170 – powiat bełchatowski oraz trzech obiektach na terenie powiatu radomszczańskiego tj. jazy: na rzece Świętojance w km 0+990 i 3+080 oraz rzece Widawce w km 17+092. Na rok 2024 przygotowano plan kontynuowania regularnego piętrzenia na wszystkich budowlach piętrzących zlokalizowanych na terenie nadzoru obejmującym rzeki: Pilsia, Kiełbaska i Rakówka na terenie powiatu bełchatowskiego oraz Widawka i Świętojanka na terenie powiatu radomszczańskiego.

KIEROWNIK
NADZORU WODNEGO



Radosław Klimczak



Państwowe
Gospodarstwo Wodne
Wody Polskie

Piotrków Trybunalski, dnia 26.06.2024r.

WPP.0411.1.2024



Rady Powiatu
wg rozdzielnika

Kierownik Nadzoru Wodnego w Piotrkowie Trybunalskim w związku z obowiązkiem wynikającym z zapisów art. 250 ust. 10 ustawy z dnia 20 lipca 2017r. Prawo wodne (Dz. U. z 2023r. poz. 1478 z późn. zm.) przedstawia Radzie Powiatu sprawozdanie roczne z działań podejmowanych w roku 2023 na terenie powiatów: piotrkowskiego, bełchatowskiego, opoczyńskiego, radomskiego, włoszczowskiego, koneckiego.

KIEROWNIK

Paweł Włodarski

Otrzymują:

1. Rada Powiatu Piotrkowskiego
2. Rada Powiatu Bełchatowskiego.
3. Rada Powiatu Opoczyńskiego.
4. Rada Powiatu Radomszczańskiego.
5. Rada Powiatu Włoszczowskiego.
6. Rada Powiatu Koneckiego.
7. a/a.

Państwowe Gospodarstwo Wodne Wody Polskie
Nadzór Wodny w Piotrkowie Trybunalskim
ul. Młynarska 2, 97-300 Piotrków Trybunalski
tel. 532 033 270, 511 965 162
e-mail: nw-piotrkowtrybunalski@wodypolskie.gov.pl

www.wody.gov.pl

Państwowe Gospodarstwo Wodne
Wody Polskie
Nadzór Wodny
w Piotrkowie Trybunalskim
ul. Młynarska 2

**SPRAWOZDANIE Z DZIAŁAŃ PODEJMOWANYCH NA TERENIE
NADZORU WODNEGO W PIOTRKOWIE TRYBUNALSKIM
NA OBSZARACH POWIATÓW: PIOTRKOWSKIEGO,
RADOMSZCZAŃSKIEGO, BEŁCHATOWSKIEGO, KONECKIEGO,
OPOCZYŃSKIEGO, WŁOSZCZOWSKIEGO
ZA ROK 2023**

, czerwiec 2024 rok

Spis treści:

1. Podstawa prawna sprawozdania.
2. Obszar działania Nadzoru Wodnego wraz z mapą i krótką charakterystyką.
3. Zestawienie gmin znajdujących się na terenie działania Nadzoru Wodnego.
4. Zakres prac wykonanych na terenie działania Nadzoru Wodnego.
5. Ilość i rodzaj spraw prowadzonych przez Nadzór Wodny.
6. Pozostałe informacje.

1. Podstawa prawna sprawozdania.

W związku z obowiązkiem wynikającym z zapisów art. 250 ust. 10 ustawy z 20 lipca 2017 r. Prawo wodne (Dz. U. z 2023r. poz. 1478 z późn. zm.) przedstawiam Radzie Powiatu roczne sprawozdanie z działań podejmowanych w roku 2023, na terenie powiatów piotrkowskiego, radomszczańskiego, bełchatowskiego, koneckiego, opoczyńskiego, włoszczowskiego przez Państwowe Gospodarstwo Wodne Wody Polskie, Regionalny Zarząd Gospodarki Wodnej w Warszawie, Zarząd Zlewni w Piotrkowie Trybunalskim, Nadzór Wodny w Piotrkowie Trybunalskim.

Do podstawowych zadań Nadzoru Wodnego należy w szczególności:

- a) prowadzenie Biura Obsługi Klienta (BOK) oraz biura podawczego w zakresie właściwości nadzoru wodnego,
- b) prowadzenie postępowań administracyjnych w zakresie zgłoszeń wodnoprawnych,
- c) prowadzenie postępowań administracyjnych w sprawach dotyczących zwolnienia od zakazu grodzenia nieruchomości przyległych do publicznych śródlądowych wód powierzchniowych,
- d) załatwianie skarg i wniosków, oraz prowadzenie ich rejestru,
- e) monitorowanie sytuacji na rzekach i ciekach naturalnych oraz informowanie Zarządu Zlewni o zagrożeniach w sytuacji wystąpienia ekstremalnych zjawisk hydrologicznych, prowadzenie współpracy z Centrum Operacyjnym Ochrony Przeciwpowodziowej RZGW,
- f) opiniowanie przekroczenia cieków, przepustów, lokalizacji budynków, wylotów z kanalizacji, stawów, ujęć wody, zbiorników wodnych i innych obiektów,
- g) dokonywanie okresowych przeglądów wód i urządzeń wodnych,
- h) współudział w przygotowywaniu planu w zakresie utrzymania wód, urządzeń wodnych, usuwania szkód oraz uzyskiwania wymaganych prawem decyzji pozwalających na prowadzenie prac utrzymaniowych,
- i) dokonywanie odczytów wskazań urządzeń pomiarowych,
- j) utrzymywanie i eksploatacja urządzeń wodnych oraz cieków naturalnych będących własnością Skarbu Państwa - PGW Wody Polskie oraz ich nadzór nad realizacją prac wykonywanych przez firmy zewnętrzne,
- k) współpraca z jednostkami samorządowymi oraz organami odpowiedzialnymi za ochronę środowiska i gospodarkę wodną w zakresie właściwości nadzoru wodnego,
- l) współudział w zakresie nadzoru nad wykonywaniem obowiązków użytkowników obwodów rybackich,
- m) współpraca w akcji powodziowej i szacowaniu szkód powodziowych,
- n) administrowanie obiektami nadzoru wodnego.

2. Obszar działania Nadzoru Wodnego wraz z mapą i krótką charakterystyką.

Nadzór Wodny w Piotrkowie Trybunalskim obejmuje swoim zasięgiem głównie powiaty piotrkowski i radomszczański, a także część powiatów bełchatowski, konecki, opoczyński i włoszczowski. Całkowita powierzchnia obszaru objęta zasięgiem NW Piotrków Trybunalski wynosi 1582 km².

Długość cieków na terenie administrowanym przez Nadzór Wodny wynosi 315 km. Na terenie Nadzoru Wodnego w Piotrkowie Trybunalskim znajdują się ponadto: zbiornik wodny „Cieszanowice” o powierzchni 217 ha oraz budowle piętrzące (jazy i zastawki) w ilości 24 szt.



3. Zestawienie gmin znajdujących się na terenie działania Nadzoru Wodnego.

Zarząd Zlewni	Nadzór Wodny	Powiat	Gmina
Piotrków Trybunalski	Piotrków Trybunalski	piotrkowski	Aleksandrów
			Gorzkowice
			Grabica
			Łęki Szlacheckie
			Moszczenica
			Ręczno
			Rozprza
			Sulejów
			Wola Krzysztoporska
			Wolbórz
		bełchatowski	Bełchatów
		opoczyński	Żarnów
		radomszczański	Gomunice
			Kamieńsk
			Kobiele Wielkie
			Kodrąb
			Masłowice
			Przedbórz
			Wielgomłynny
		Żytno	
włoszczowski	Kluczewsko		
konecki	Fałków		

4. Zakres prac wykonanych na terenie działania NW Piotrków Trybunalski.

L.p.	Gmina	Nazwa zrealizowanego zadania	Opis zadania	Wartość wykonanych prac
1	Rozprza, Gorzkowice, Łęki Szlacheckie.	Utrzymanie, obsługa i dozór zbiornika wodnego Cieszanowice.	Obsługa zgodnie z Instrukcją Utrzymania i Eksploatacji oraz Instrukcją Gospodarowania Wodą. Pomiary i przeglądy. Naprawy bieżące. Utrzymanie czystości obiektu.	385 722,62
2	Sulejów, Rozprza, Masłowice, Wola Krzysztoporska, Bełchatów, Ręczno, Żytno, Piotrków Trybunalski, Wielgomłynny.	Utrzymanie i obsługa budowli piętrzących.	Wykonywanie piętrzeń zgodnie z decyzjami wodnoprawnymi. Zapewnienie drożności budowli w okresach poza piętrzeniami. Naprawy bieżące. Konserwacja rzek w zasięgu cofki piętrzenia. Utrzymanie sprawności mechanizmów wyciągowych.	157 465,13

3	Gorzkowice, Rozprza, Bełchatów, Moszczenica, Wielgomłyny, Kobiele Wielkie, Żytno, Masłowice.	Rozbiórka tam bobrowych i zatorów.	Rozbiórka tam bobrowych i zatorów zgodnie z decyzjami RDOŚ.	66 536,64
4	Żytno.	Interwencyjne udrożnienie koryta rzeki Silniczki w km 9+300 – 9+700 w m. Czarny Las oraz w km 12+060 – 14+280 w m. Silnica.	Ręczne ścinanie krzaków wraz z rozdrobieniem gałęzi. Ręczne i mechaniczne wykoszenie porostów ze skarp i dna cieku. Hakowanie dna przy zarośnięciu powierzchni lustra wody do 60% z zagospodarowaniem urobku. Mechaniczne usunięcie zatorów i przewężeń koryta rzeki wraz ze zbieraniem śmieci i zanieczyszczeń.	49 870,47
5	Wola Krzysztoporska.	Interwencyjne udrożnienie koryta rzeki Strawy w km 17+100 – 20+783 w miejscowości Majków Duży.	Ręczne ścinanie krzaków wraz z rozdrobieniem gałęzi. Ręczne i mechaniczne wykoszenie porostów ze skarp i dna cieku. Hakowanie dna przy zarośnięciu powierzchni lustra wody powyżej 60% z zagospodarowaniem urobku. Oczyszczenie z namułu przepustów rurowych. Mechaniczne usunięcie zatorów i przewężeń koryta rzeki wraz ze zbieraniem śmieci i zanieczyszczeń.	44 794,29

5. Liczba spraw wpływających i prowadzonych przez Nadzór Wodny.

Podstawa prawna: Prawo wodne z 20 lipca 2017 r. (Dz. U. z 2023r. poz. 1478 z późn. zm.)

Kwartał	Zgody wodnoprawne na podstawie art. 397 ust. 3 pkt 3 (w związku z art. 240 ust. 5 pkt 1)	Ilość spraw wpływających do NW (wnioski, skargi, inne)
I	102	175
II	69	120
III	124	181
IV	71	125
ROCZNIE	366	601

6. Pozostałe informacje.

Prace w Nadzorze Wodnym w Piotrkowie Trybunalskim polegały głównie na zapewnieniu drożności cieków wodnych w okresach gwałtownych i intensywnych opadów deszczu a także retencjonowaniu wody w korytach rzecznych przy pomocy budowli hydrotechnicznych w okresach występowania suszy.

Na bieżąco prowadziliśmy również rozbiórkę tam bobrowych i zatorów w miejscach gdzie ich występowanie było uciążliwe dla funkcjonowania gruntów rolnych lub zagrażało infrastrukturze technicznej czy bezpieczeństwa ludzi.


W 2023 roku wykonywaliśmy Interwencje udroźnienia koryta rzeki Strawy w m. Majków Duży oraz rzeki Silniczki w miejscowości Silnica i Czarny Las. Prace polegały między innymi na wykaszaniu skarp i dna cieków, usuwaniu zatorów, przewężeń oraz roślinności znajdującej się w dnach rzek, a także zagospodarowaniu powstałych odpadów.

Na wniosek osób zainteresowanych dokonaliśmy licznych interwencji w terenie, dotyczących spraw związanych z gospodarką wodną.

Prowadziliśmy postępowania administracyjne w zakresie zgłoszeń wodnoprawnych oraz w sprawach zwolnień od zakazu grodzień nieruchomości przyległych do publicznych śródlądowych wód powierzchniowych.

Przy udziale firmy zewnętrznej zgodnie z obowiązującymi instrukcjami wykonywaliśmy całodobową obsługę zbiornika wodnego w Cieszanowicach.

Pracownicy Nadzoru Wodnego w Piotrkowie Trybunalskim codziennie monitorują sytuację hydrologiczną na rzekach znajdujących się na terenie działania naszego Nadzoru.

KIEROWNIK

Paweł Włodarski

Państwowe Gospodarstwo Wodne
Wody Polskie
Nadzór Wodny w Piotrkowie Trybunalskim
ul. Młynarska 2, 97-300 Piotrków Trybunalski
NIP: 527-282-56-16, REGON: 368302575
e-mail: nw-piotrkowtrybunalski@wody.gov.pl



Państwowe
Gospodarstwo Wodne
Wody Polskie

PSS.0411.2.2024.MG

St. Pow. Bełchatów



RPW/16494/2024 P
Data: 2024-06-03

Łask, 28 maja 2024 r.



Rada Powiatu
Bełchatowskiego

W związku z obowiązkiem wynikającym z zapisów art. 250 ust. 10 ustawy z dnia 20 lipca 2017 r. Prawo wodne (t.j. Dz. U. z 2023 r. poz. 1478 z późn. zm.) – przedstawiam przy niniejszym piśmie roczne sprawozdanie z działań podejmowanych w roku 2023 na terenie powiatu bełchatowskiego.

Załącznik – szt. 1

KIEROWNIK
Marzena Chaicka

Do wiadomości:
PGW Wody Polskie
– Zarząd Zlewni w Sieradzu

**Państwowe Gospodarstwo
Wodne
Wody Polskie**
Nadzór Wodny Łask
ul. Juliusza Słowackiego 14
98 – 100 Łask

**SPRAWOZDANIE Z DZIAŁAŃ PODEJMOWANYCH NA TERENIE
NADZORU WODNEGO ŁASK
NA OBSZARZE POWIATU BEŁCHATOWSKIEGO
ZA ROK 2023**

Łask, maj 2024 rok

Spis treści:

- 1. Podstawa prawna sprawozdania.**
- 2. Obszar działania Nadzoru Wodnego wraz z mapą i krótką charakterystyką.**
- 3. Zestawienie gmin znajdujących się na terenie działania Nadzoru Wodnego.**
- 4. Zakres prac wykonanych na terenie działania Nadzoru Wodnego.**
- 5. Ilość i rodzaj spraw prowadzonych przez Nadzór Wodny.**
- 6. Pozostałe informacje.**

1. Podstawa prawna sprawozdania

W związku z obowiązkiem wynikającym z zapisów art. 250 ust. 10 ustawy z dnia 20 lipca 2017 r. - Prawo wodne (t.j. Dz. U. z 2023 r. poz. 1478 ze zm.) przedstawiam Radzie Powiatu roczne sprawozdanie z działań podejmowanych w roku 2020 na terenie powiatu bełchatowskiego przez Państwowe Gospodarstwo Wodne Wody Polskie, Regionalny Zarząd Gospodarki Wodnej w Poznaniu, Zarząd Zlewni w Sieradzu, Nadzór Wodny Łask.

Do podstawowych zadań Nadzoru Wodnego należy w szczególności:

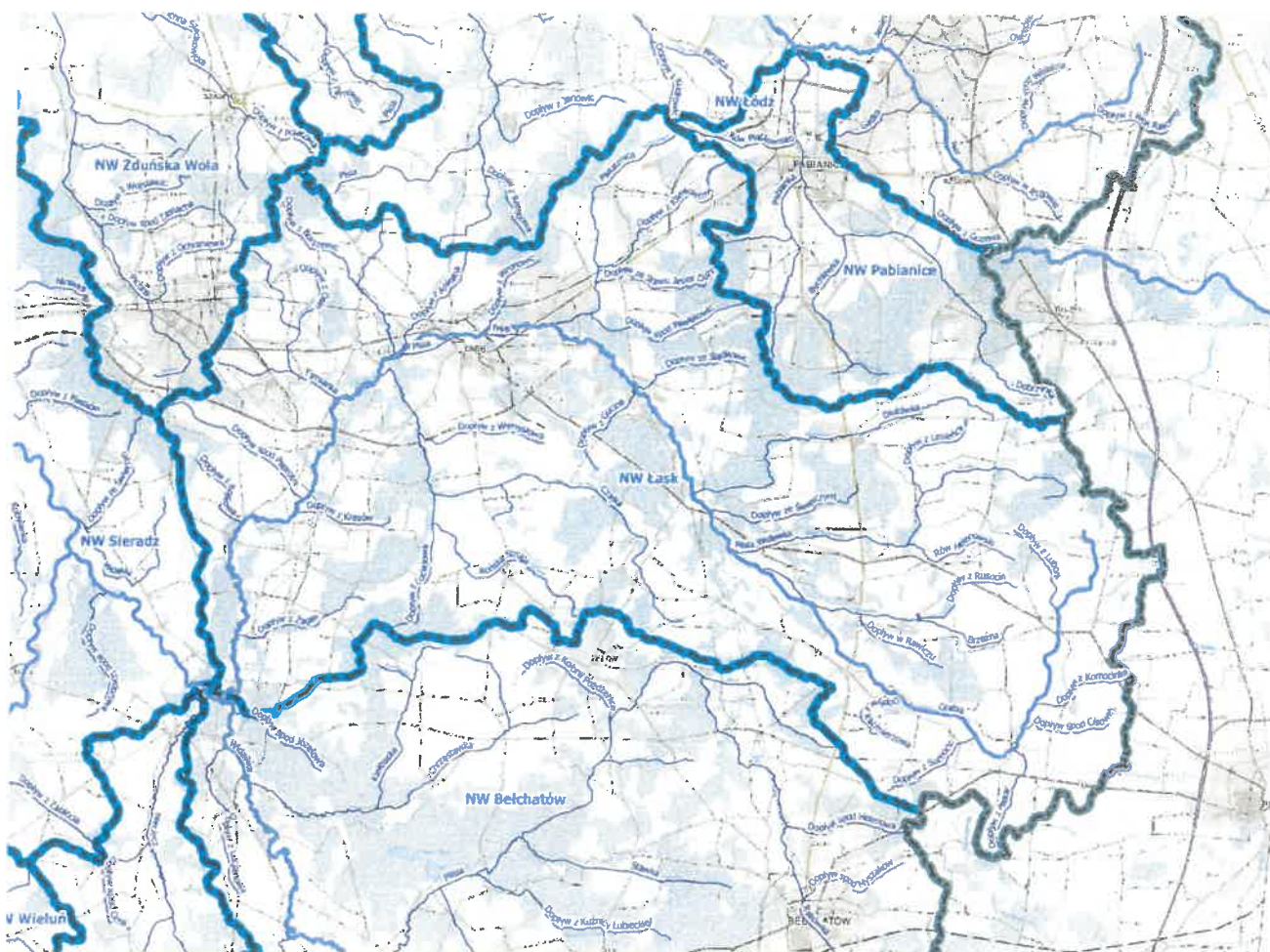
- a) prowadzenie Biura Obsługi Klienta (BOK) oraz biura podawczego w zakresie właściwości nadzoru wodnego,
- b) prowadzenie postępowań administracyjnych w zakresie zgłoszeń wodnoprawnych,
- c) prowadzenie postępowań administracyjnych w sprawach dotyczących zwolnienia od zakazu grodzenia nieruchomości przyległych do publicznych śródlądowych wód powierzchniowych,
- d) załatwianie skarg i wniosków, oraz prowadzenie ich rejestru,
- e) monitorowanie sytuacji na rzekach i ciekach naturalnych oraz informowanie Zarządu Zlewni o zagrożeniach w sytuacji wystąpienia ekstremalnych zjawisk hydrologicznych, prowadzenie współpracy z Centrum Operacyjnym Ochrony Przeciwpowodziowej RZGW,
- f) opiniowanie przekroczenia cieków, przepustów, lokalizacji budynków, wylotów z kanalizacji, stawów, ujęć wody, zbiorników wodnych i innych obiektów,
- g) dokonywanie okresowych przeglądów wód i urządzeń wodnych,
- h) współudział w przygotowywaniu planu w zakresie utrzymania wód, urządzeń wodnych, usuwania szkód oraz uzyskiwania wymaganych prawem decyzji pozwalających na prowadzenie prac utrzymaniowych,
- i) dokonywanie odczytów wskazań urządzeń pomiarowych,
- j) utrzymywanie i eksploatacja urządzeń wodnych oraz cieków naturalnych będących własnością Skarbu Państwa - PGW Wody Polskie oraz ich nadzór nad realizacją prac wykonywanych przez firmy zewnętrzne,
- k) współpraca z jednostkami samorządowymi oraz organami odpowiedzialnymi za ochronę środowiska i gospodarkę wodną w zakresie właściwości nadzoru wodnego,
- l) zapewnienie oznakowania, utrzymywania i kontroli szlaków żeglugowych na śródlądowych drogach wodnych,
- m) współudział w zakresie nadzoru nad wykonywaniem obowiązków użytkowników obwodów rybackich,
- n) współpraca w akcji powodziowej i szacowaniu szkód powodziowych,
- o) administrowanie obiektami nadzoru wodnego.

2. Obszar działania Nadzoru Wodnego wraz z mapą i krótką charakterystyką

Nadzór Wodny Łask obejmuje swoim zasięgiem części powiatów łaskiego, bełchatowskiego, pabianickiego, zduńskowolskiego, piotrkowskiego oraz łódzkiego wschodniego. Całkowita powierzchnia obszaru objęta zasięgiem NW Łask wynosi 810,64 km².

Na terenie administrowanym przez NW Łask:

- długość cieków wynosi 383,137 km.
- długość wałów przeciwpowodziowych wynosi 4,792 km.
- długość kanałów wynosi 2,346 km.
- ilość budowli piętrzących wynosi 46 szt.



3. Zestawienie gmin znajdujących się na terenie działania Nadzoru Wodnego

Zarząd Zlewni	Nadzór Wodny	Powiat	Gmina
Zarząd Zlewni w Sieradzu	Łask	łaski	Łask
			Buczek
			Sędziejowice
			Widawa
		bełchatowski	Drużbice
			Zelów
			Bełchatów
		pabianicki	Miasto Pabianice
			Pabianice
			Dobroń
			Dłutów
		piotrkowski	Grabica
			Wola Krzysztoporska
			Moszczenica
		zduńskowolski	Miasto Zduńska Wola
			Zduńska Wola
			Zapolice
			Szadek
		tódzki wschodni	Tuszyn

4. Zakres prac wykonanych na terenie działania NW Łask na obszarze powiatu bełchatowskiego

L.p.	Gmina	Nazwa zrealizowanego zadania	Opis zadania	Wartość wykonanych prac
1	Drużbice, Zelów	„Bieżąca eksploatacja i utrzymanie urządzeń wodnych i zbiorników wodnych na terenie Zarządu Zlewni Sieradz” Część nr 2 – rzeka: Czajka, Końska, Grabia, Mała Widawka, Brzezia, Jesionka, Pałusznicza – NW Łask	Utrzymanie budowli na terenie działania Nadzoru Wodnego w Łasku, w tym na terenie gmin Drużbice i Zelów, pow. bełchatowski	94 313,45 zł

5. Ilość spraw wpływających i prowadzonych przez Nadzór Wodny

Podstawa prawna: Prawo wodne z 20 lipca 2017 r. (t.j. Dz. U. z 2023 r. poz. 1478 ze zm.)

Kwartał	Zgody wodnoprawne na podstawie art. 397 ust. 3 pkt 3 (w związku z art. 240 ust. 5 pkt 1)	Ilość spraw wpływających do NW (wnioski, skargi, inne)
I	42	76
II	44	71
III	42	64
IV	46	73
ROCZNIE	174	284

6. Pozostałe informacje

Nadzór Wodny Łask współpracował z lokalnymi centrami zarządzania kryzysowego, monitorował aktualną sytuację hydrometeorologiczną, zjawisk lodowych, monitorował miejsca szczególnie wrażliwe z punktu widzenia zagrożenia powodzią i przekazywał te informacje za pośrednictwem Zarządu Zlewni do RPC – Centrum Operacyjne Ochrony Przeciwpowodziowej.

Państwowe Gospodarstwo Wodne
Wody Polskie
Nadzór Wodny Łask
ul. Juliana Stowackiego 14, 20-100 Łask
tlf: 517-242-56-10 NRGON 248302575

KIEROWNIK

Marzena Gaicka

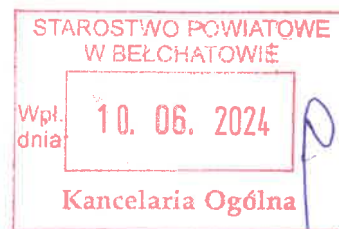
PSJ.0411.1.2024

St. Pow. Bełchatów



RPW/17344/2024 P
Data: 2024-06-10

Pajęczno, dnia 7 czerwca 2024 r.



Rada Powiatu Bełchatowskiego

ul. Pabianicka 17/19;
97-400 Bełchatów,

Zgodnie z art. 250, ust. 10 i ust. 11 ustawy z dnia 20 lipca 2017 r. Prawo wodne (t.j. w Dz. U. z 2023 r. poz. 1478 ze zm.), Kierownik Nadzoru Wodnego Pajęczno Państwowego Gospodarstwa Wodnego Wody Polskie, przesyła radzie powiatu, sprawozdanie z działań podejmowanych na terenie powiatu za rok 2023.

KIEROWNIK

Tomasz Stanik

Załącznik:

1. Sprawozdanie z działań podejmowanych na terenie Nadzoru Wodnego Pajęczno na obszarze powiatu bełchatowskiego za rok 2023.

Do wiadomości:

1. Państwowe Gospodarstwo Wodne Wody Polskie
Zarząd Zlewni w Sieradzu
Plac Wojewódzki 1; 98-200 Sieradz
2. a/a NW Pajęczno



Państwowe
Gospodarstwo Wodne
Wody Polskie

**Państwowe Gospodarstwo Wodne
Wody Polskie**

Nadzór Wodny Pajęczno

ul. Kościuszki 99

98-330 Pajęczno

**SPRAWOZDANIE Z DZIAŁAŃ PODEJMOWANYCH NA TERENIE
NADZORU WODNEGO PAJĘCZNO
NA OBSZARZE POWIATU BEŁCHATOWSKIEGO
ZA ROK 2023**

Pajęczno, czerwiec 2024 rok

Spis treści:

- 1. Podstawa prawna sprawozdania.**
- 2. Obszar działania Nadzoru Wodnego wraz z mapą i krótką charakterystyką.**
- 3. Zestawienie gmin znajdujących się na terenie działania Nadzoru Wodnego.**
- 4. Zakres prac wykonanych na terenie działania Nadzoru Wodnego.**
- 5. Ilość i rodzaj spraw prowadzonych przez Nadzór Wodny.**
- 6. Pozostałe informacje.**

1. Podstawa prawna sprawozdania

W związku z obowiązkiem wynikającym z zapisów art. 250 ust. 10 ustawy z 20 lipca 2017 r. Prawo wodne (t.j. Dz. U. z 2023 r. poz. 1478 ze zm.) przedstawiam Radzie Powiatu Bełchatowskiego, roczne sprawozdanie z działań podejmowanych w roku 2023, na terenie powiatu bełchatowskiego przez Państwowe Gospodarstwo Wodne Wody Polskie, Regionalny Zarząd Gospodarki Wodnej w Poznaniu, Zarząd Zlewni w Sieradzu, Nadzór Wodny Pajęczno.

Do podstawowych zadań Nadzoru Wodnego należy w szczególności:

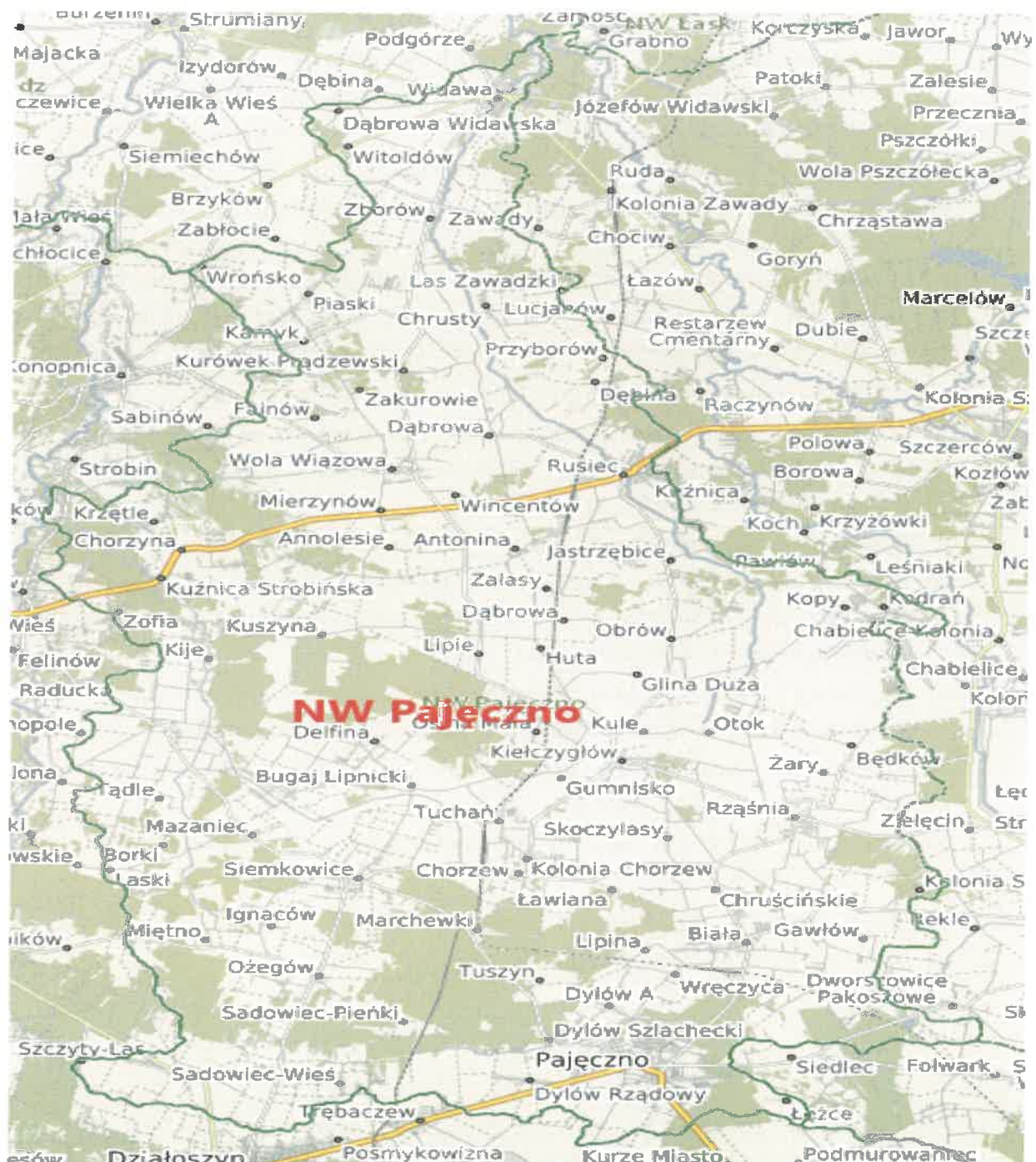
- a) prowadzenie Biura Obsługi Klienta (BOK) oraz biura podawczego w zakresie właściwości nadzoru wodnego,
- b) prowadzenie postępowań administracyjnych w zakresie zgłoszeń wodnoprawnych,
- c) prowadzenie postępowań administracyjnych w sprawach dotyczących zwolnienia od zakazu grodzenia nieruchomości przyległych do publicznych śródlądowych wód powierzchniowych,
- d) załatwianie skarg i wniosków, oraz prowadzenie ich rejestru,
- e) monitorowanie sytuacji na rzekach i ciekach naturalnych oraz informowanie Zarządu Zlewni o zagrożeniach w sytuacji wystąpienia ekstremalnych zjawisk hydrologicznych, prowadzenie współpracy z Centrum Operacyjnym Ochrony Przeciwpowodziowej RZGW,
- f) opiniowanie przekroczenia cieków, przepustów, lokalizacji budynków, wylotów z kanalizacji, stawów, ujęć wody, zbiorników wodnych i innych obiektów,
- g) dokonywanie okresowych przeglądów wód i urządzeń wodnych,
- h) współudział w przygotowywaniu planu w zakresie utrzymania wód, urządzeń wodnych, usuwania szkód oraz uzyskiwania wymaganych prawem decyzji pozwalających na prowadzenie prac utrzymaniowych,
- i) dokonywanie odczytów wskazań urządzeń pomiarowych,
- j) utrzymywanie i eksploatacja urządzeń wodnych oraz cieków naturalnych będących własnością Skarbu Państwa - PGW Wody Polskie oraz ich nadzór nad realizacją prac wykonywanych przez firmy zewnętrzne,
- k) współpraca z jednostkami samorządowymi oraz organami odpowiedzialnymi za ochronę środowiska i gospodarkę wodną w zakresie właściwości nadzoru wodnego,
- l) zapewnienie oznakowania, utrzymywania i kontroli szlaków żeglugowych na śródlądowych drogach wodnych,
- m) współudział w zakresie nadzoru nad wykonywaniem obowiązków użytkowników obwodów rybackich,
- n) współpraca w akcji powodziowej i szacowaniu szkód powodziowych,
- o) administrowanie obiektami Nadzoru Wodnego.

2. Obszar działania Nadzoru Wodnego wraz z mapą i krótką charakterystyką

Nadzór Wodny Pajęczno, obejmuje swoim zasięgiem głównie powiat pajęczański, a także część powiatu bełchatowskiego, łaskiego i wieluńskiego. Całkowita powierzchnia obszaru objęta zasięgiem NW Pajęczno wynosi 452,319 km².

Długość cieków tj. rzeki Nieciecz, Wierznica, Wierzejka, Wężnica oraz Kanału Obrowskiego na terenie administrowanym przez NW Pajęczno wynosi 101,715 km, na których zlokalizowane są 63 urządzenia hydrotechniczne (zastawki, jazy i stopnie wodne, przepust z piętrzeniem) oraz opaska brzegowa z koszy siatkowo – kamiennych.

Mapa poglądowa obszaru Nadzoru Wodnego



3. Zestawienie gmin znajdujących się na terenie działania Nadzoru Wodnego

Zarząd Zlewni	Nadzór Wodny	Powiat	Gmina
Sieradz	Pajęczno	pajęczański	część gm. Pajęczno
			Rząśnia
			Kietczygłów
			Siemkowice
			część gm. Działoszyn
		bełchatowski	część gm. Rusiec
		wieluński	część gm. Osjaków
			część gm. Konopnica
		łaski	część gm. Widawa

4. Zakres prac wykonanych na terenie działania NW Pajęczno na obszarze powiatu bełchatowskiego

Lp.	Gmina	Nazwa zrealizowanego zadania	Opis zadania	Wartość wykonanych prac brutto (zł)
1.	Rusiec Kietczygłów	„Bieżąca eksploatacja i utrzymanie urządzeń wodnych i zbiorników wodnych na terenie Zarządu Zlewni Sieradz” Część nr 3 – rzeka Nieciecz, Wierznica, Wierzejka – NW Pajęczno.	W ramach zadania w obrębie budowli wykonano: dwukrotne - ręczne wykoszenie porostów ze skarp, dna rzeki w górę i dół budowli po 50 mb, wyhakowano dno cieku w obrębie budowli, rozbito roślinność z wykoszenia skarp i hakowania dna, ręcznie oczyszczono umocnienia betonowe na skarpach powyżej i poniżej budowli oraz ich niecek, przeprowadzono konserwacje, mechanizmów wyciągowych, zastawiano i odstawiano szandory oraz zasuwę, prowadzono dozór i zapewniono drożność koryta cieków na ponurze i poszurze, usuwano na bieżąco naniesione przez wodę gałęzie, chwasty, śmieci w okresie trwania umowy, regulowano wysokość piętrzenia, dokonano remontu cząstkowego skarp i dna cieków umocnionych płytami betonowymi i żelbetonowymi, wykonano uzupełnienia ubytków w korpusach budowli wraz z oczyszczeniem terenu. Zadaniem objęty był jaz w km 20+269 oraz stopień w km 20+553 rz. Nieciecz, obr. Dąbrowa Rusiecka.	81 948,01 (całość zadania)

2.	Rusiec Kietczygłów	„Prace utrzymaniowe, konserwacyjno-udroźnieniowe rzek /zbiorników wodnych na terenie działania Zarządu Zlewni Sieradz, część 9 – Kanał Obrowski – NW Pajęczno.	Zadanie polegało na wykonaniu bieżącej konserwacji (utrzymaniu) rzeki Kanał Obrowski w km 0+000 – 10+204 w obrębie Jastrzębice, gm. Rusiec, obr. Obrów, Dąbrowa, Huta, Beresie Małe, Beresie Duże, gm. Kietczygłów. Prace utrzymaniowe na rzece obejmowały: usuwanie krzaków i zagajników oraz przycięcie gałęzi drzew lokalnie na całej długości cieku w km 0+000 ÷ 7+100, 8+300 – 10+204 rz. Kanał Obrowski, mechanicznym rozdrobieniu wyciętych krzaków i gałęzi drzew przy użyciu rębaka, mechanicznym koszeniu porostów kosiarką bijakową ze skarp i pasów wzdłuż rzeki w km 0+000–7+100; km 8+300 – 8+920 o szer. 1,0 m, (tzw. ławeczka) oraz dna cieku wraz z wygrabieniem roślinności, ręcznym wykoszeniu porostów z dna cieku w km 8+920 – 10+204, wraz z wygrabieniem, ręcznym wydobyciu z dna cieku roślin korzeniących się w dnie (hakowanie) w km 0+000 - 8+920, usunięciu przymulisk przy budowlach komunikacyjnych na odcinku w km 0+000 – 7+100 i umocnień przepustu w km 0+026 wraz z rozplantowaniem namułu. Na terenie gminy Rusiec pracami objęty był odcinek w km 0+000 – 0+650 rz. Kanał Obrowski, obr. Jastrzębice.	75 076,49 (całość zadania)
			RAZEM	157 024,50

5. Ilość spraw wpływających i prowadzonych przez Nadzór Wodny

Podstawa prawna: Ustawa Prawo wodne z 20 lipca 2017 r. (t. j. Dz. U. z 2023 r. poz. 1478 ze zm.)

Kwartał	Zgody wodnoprawne na podstawie art. 397 ust. 3 pkt 3 (w związku z art. 240 ust. 5 pkt 1)	Ilość spraw wpływających do NW (wnioski, skargi, opinie, inne)
I	2	53
II	1	39
III	4	63
IV	3	43
ROCZNIE	10	198

6. Pozostałe informacje.

W roku 2023 w zakresie działań podejmowanych przez Nadzory Wodne, w ramach retencji korytowej mającej na celu poprawienie bilansu wodnego danego terenu, poprzez zatrzymanie wody w ciekach wodnych, kanałach i rowach melioracyjnych, Nadzór Wodny Pajęczno, prowadził piętrzenie wód rzeki Nieciecz na jazie w km 20+269.

W roku 2023 przeprowadzono przeglądy okresowe budowli hydrotechnicznych (jaz, stopnie, przepust z piętrzeniem) w liczbie 6 sztuk zlokalizowanych na rzece Nieciecz oraz Kanale Obrowskim.

Nadzór Wodny Pajęczno, monitorował również aktualną sytuację hydrometeorologiczną, zjawisk lodowych, monitorował miejsca szczególnie wrażliwe z punktu widzenia zagrożenia powodzią i przekazywał te informacje za pośrednictwem Zarządu Zlewni do Centrum Operacyjnego Ochrony Przeciwpowodziowej w RZGW w Poznaniu.

Dużym problemem na terenie działania Nadzoru Wodnego Pajęczno obserwowane są skutki działalności powiększającej się populacji bobra europejskiego. Występujące bobry niszczą drzewa rosnące w sąsiedztwie cieków, których gałęzie wykorzystują do budowy tam bobrowych. Następstwem wykonywanych przez bobry tam na ciekach wodnych są m.in. wyrwy brzegowe, podtapiane grunty w sąsiedztwie cieków. W roku 2023 r. interwencje podejmowano na podstawie informacji terenowej oraz zgłoszeń mieszkańców bezpośrednio lub poprzez urzędy gmin. Zgłoszenia realizowane były sukcesywnie z wykorzystaniem firmy zewnętrznej w ramach zadania „Usunięcie tam bobrowych na terenie działania Zarządu Zlewni w Sieradzu, Nadzór Wodny Pajęczno” w wyniku działań rozebrano 29 sztuk tam bobrowych oraz siłami własnymi podjęto 29 interwencji na terenie działania Nadzoru. W ramach zadania zagospodarowano 134,95 m³ materiału z rozbiórki tam bobrowych zarówno przez jego wywóz jak i zagospodarowanie w obrębie koryta rzek. Zgłoszenia dotyczyły nie tylko rzek, ale również innych urządzeń wodnych jak rowy, kanały – pozostających poza właściwością Wód Polskich. Udzielano również informacji poszkodowanym właścicielom o możliwości składania wniosków o wypłatę odszkodowań powstałych w wyniku działalności bobra europejskiego do Regionalnego Dyrektora Ochrony Środowiska w Łodzi.

Współpracowano z Regionalnym Zarządem Gospodarki Wodnej w Poznaniu w sprawach dotyczących rozgraniczeń gruntów oraz realizacji umów użytkowania gruntów pokrytych wodami powierzchniowymi.

KIEROWNIK

Tomasz Stanik